

Схема расположения земельного участка по адресу:  
Самарская область, г.о. Жигулевск, г. Жигулевск,  
участок севернее ул. Гидростроителей, 4

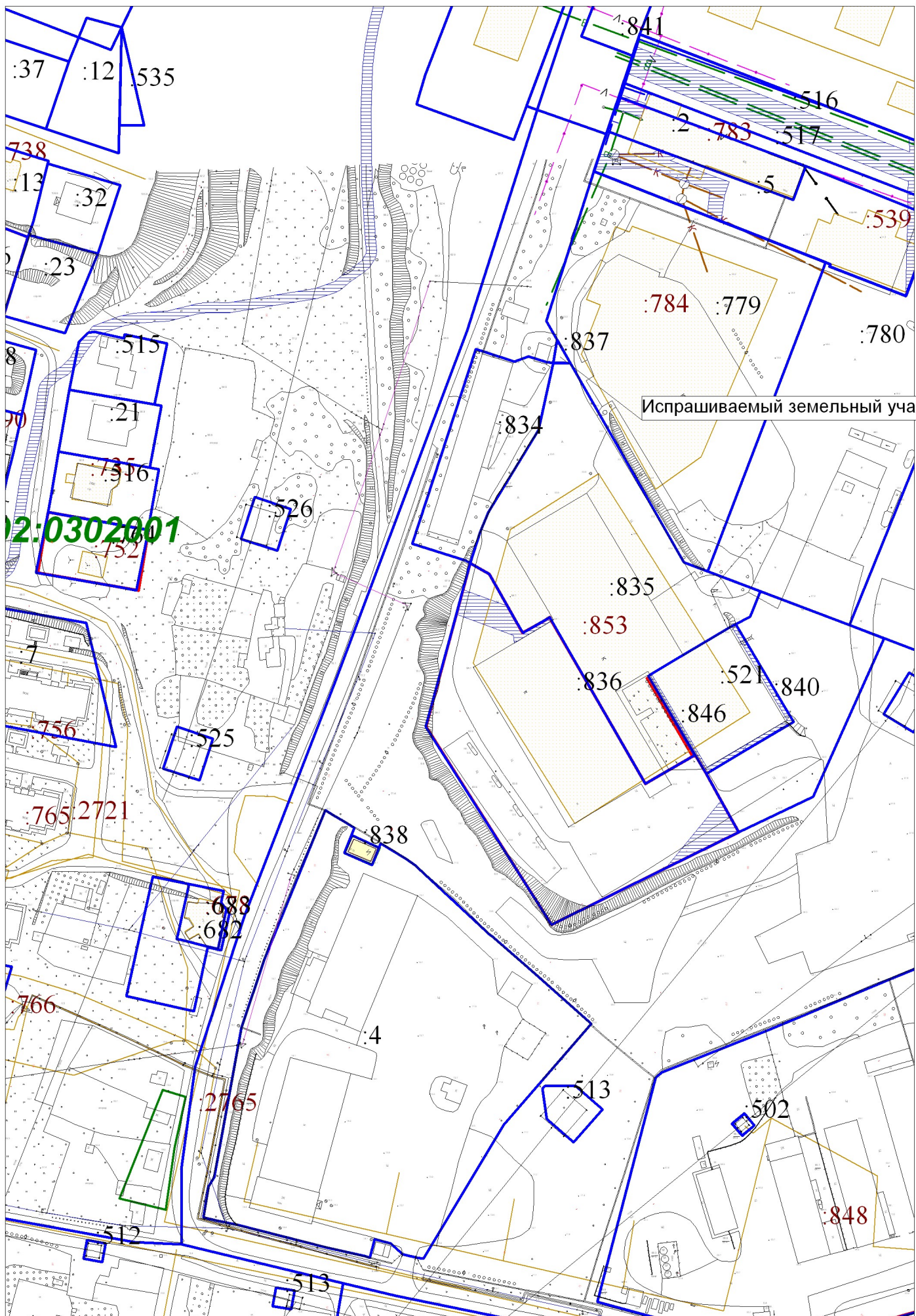


Схема расположения земельного участка в кадастровом квартале 63:02:0302016, расположенного по адресу: Самарская область, городской округ Жигулевск, г. Жигулевск, МКР Г-1, южнее церкви «Возрождение», ул. Оборонная, д. 42, кадастровый номер: 63:02:0302016:993

**63:02:0302016**

**граница земельного участка**

**63:02:0302016:993**

**з.у. площадь: 47332 кв.м**

Озон™

ТРЦ Озон

134,2м

1,0км

986

ТРЦ Озон

трасса М5

770

564

125

1250

1250

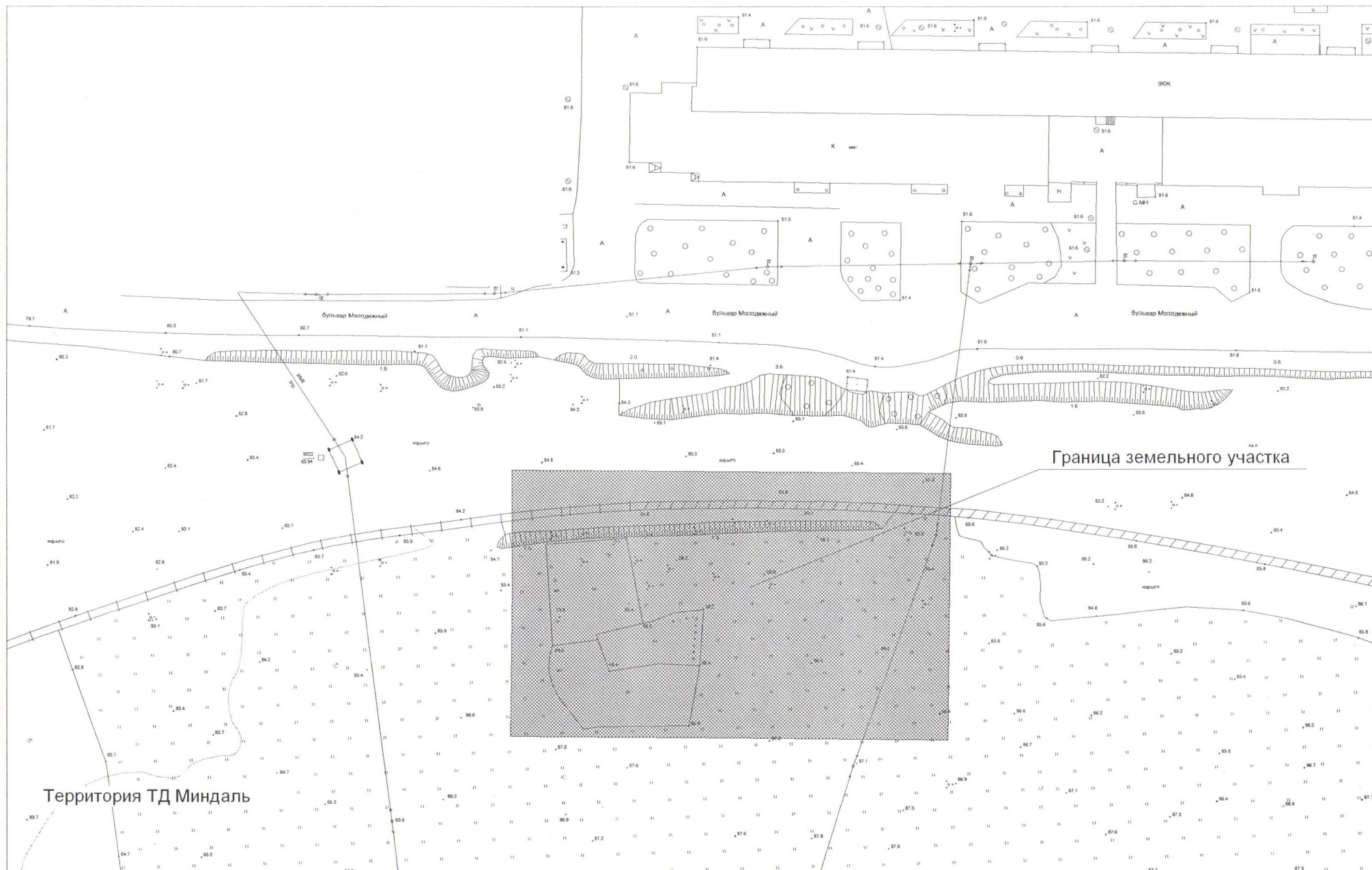




Схема расположения  
Самарская область, городской округ Жигулевск,  
ул.Никитинская,

63:02:0303013:1869



# СИТУАЦИОННАЯ СХЕМА


расположения земельного участка с кадастровым номером 63:02:0301003:783,  
расположенного по адресу: Самарская область, г.о.Жигулевск, г.Жигулевск,  
восточнее трассы Москва-Челябинск, напротив ЗАО "ПЗСК"



63:02:0309001:1044

Самарская область, г.о.Жигулевск, г.жигулевск, район ул.Ново-Самарская, ГСК-17, южнее места № 77

План (чертеж, схема) земельного участка



Масштаб 1:80

Условные обозначения: